





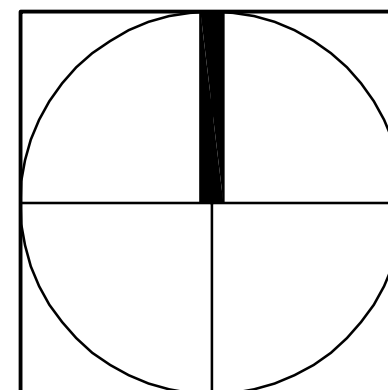


LEGENDA:

-  Uličná čiara vymedzujúca verejné priestranstvo
-  Zrušenie časti hranice s potrebou spracovania Územného plánu zóny
-  Zmena trasovania časti hranice s potrebou spracovania Územného plánu zóny

VEREJNOPROSPEŠNÉ STAVBY VYPLÝVAJÚCE Z NÁVRHU Z a D č.6 ÚPN-O BETLIAR:

-  Verejnoprospešné stavby v uličnom profile (dopravné - automobilové komunikácie novonavrhované, rekonštrukcie existujúcich, parkoviská, zastávky pravidelnej autobusovej dopravy; turistické a cyklistické chodníky; pešie chodníky a priestranstvá vrátane verejnej zelene upravenej, neupravenej a izolačnej; technické - novonavrhovaná splašková a dažďová kanalizácia; trasy novonavrhovaných a rekonštruovaných vodovodov; trasy novonavrhovaných a rekonštruovaných plynovodov; trasy novonavrhovaných a rekonštruovaných vedení el. energie a plochy novonavrhovaných trafostaníc; trasy novonavrhovaných miestnych telekomunikačných vedení) a turistické chodníky mimo zastaviteľného územia obce
-  Zmena a doplnenie verejnoprospešných stavieb a služieb (4a- zmena tvaru plochy rozšírenia existujúceho vodojemu č.1 schválenej v ÚPN-O z r. 2008 , 6- rekonštrukcia chatovej osady obce Betliar, 7- výstavba nájomných obecných bytov)
-  Zrušenie časti verejnoprospešných stavieb v uličnom profile a časti verejnoprospešnej stavby 4a- rozšírenie plôch obecného vodojemu č.1



ZMENY A DOPLNKY Č. 6 ÚZEMNÉHO PLÁNU OBCE BETLIAR	
OBJEDNÁVATEL :	Obec Betliar
ZODPOVEDNÝ PROJEKTANT :	Ing. arch Mariana Šimková, REVITAL PROJECT
SPOLUPRÁCA :	Ing. Ján Mihalečko
ODBORNÍ PROJEKTANTI A KONZULTANTI :	Ing. Marián Pekarovič, Ing. Július Furmaník, Ing. Jaroslav Lipták, Ing. Michal Nagy
MIERKA : M = 1 : 10 000	FORMÁT: 2 x A4 DÁTUM : marec 2019
SCHÉMA VEREJNOPROSPEŠNÝCH STAVIEB A URČENIE ČASTÍ OBCE S POTREBOU SPRACOVANIA ÚPN - ZÓNY	Č. PRÍLOHY : 1